

«УТВЕРЖДАЮ»

Директор муниципального  
образовательного учреждения  
дополнительного образования Культурно-  
образовательного центра «ЛАД»



И.В.Брожевич

«02» июля 2020 г.

СОГЛАСОВАНО

Начальник центра дорожного и  
технического надзора пропаганды  
безопасности дорожного движения ГИБДД  
УМВД России по Ярославской области



О.С. Виноградов

СОГЛАСОВАНО

Директор департамента образования  
мэрии города Ярославля



Е.А. Иванова

## ПАСПОРТ

дорожной безопасности

муниципального общеобразовательного учреждения

муниципального образовательного учреждения дополнительного образования

Культурно-образовательного центра «Лад»

2020 год

## Общие сведения

муниципального общеобразовательного учреждения муниципального образовательного учреждения дополнительного образования Культурно-образовательного центра «Лад» (наименование муниципального общеобразовательного учреждения – далее ОУ)

Тип ОУ: учреждение дополнительного образования

Местонахождение ОУ: 150062, Российская Федерация, Ярославская область, г. Ярославль, проезд Доброхотова, дом 9.

Фактический адрес ОУ: 150062, Российская Федерация, Ярославская область, г. Ярославль, проезд Доброхотова, дом 9.

Центр так же осуществляет образовательную деятельность по адресам:

- 150062, г. Ярославль, проезд Доброхотова, дом 1.

- 150062, г. Ярославль, проспект Авиаторов, дом 94.

- 150010, г. Ярославль, улица Индустриальная, дом 32.

Руководители ОУ:

Директор

Брожевич Ирина Викторовна

телефон 8 (4852) 71-00-10

Заместитель директора

по учебной-воспитательной работе

Брикман Татьяна Алексеевна

телефон 8 (4852) 35-05-85

### Ответственные сотрудники муниципального органа управления образованием:

Начальник отдела дополнительного  
образования и воспитательной работы  
департамента образования мэрии

г.Ярославля

Абрамова Елена Германовна

40-51-19

(должность)

(фамилия, имя, отчество)

(телефон)

Главный специалист отдела дополнительного  
образования и воспитательной работы  
департамента образования мэрии

г. Ярославля

Новак Дарья Александровна

40-51-18

(должность)

(фамилия, имя, отчество)

(телефон)

**Ответственные от центра ДИТН ПБДД ГИБДД УМВД России по Ярославской области:**

Заместитель начальника

центра подполковник

полиции

Кошелев Александр Вячеславович

78-49-00

(должность)

(фамилия, имя, отчество)

(телефон)

Начальник отделения ПБДД

центра майор полиции

(должность)

Ильина Наталья Владиславовна

78-49-29

(фамилия, имя, отчество)

(телефон)

Старший инспектор ПБДД

центра лейтенант полиции

Вишнякова Кристина Вадимовна

78-49-88

(фамилия, имя, отчество)

(телефон)

**Количество учащихся:**

2600

**Наличие уголка по БДД:**

Имеется

**Наличие класса по БДД:**

Имеется

**Наличие автоплощадок по БДД:**

Не имеется

**Наличие автобуса в ОУ (школьного) или  
любого другого предназначенного для  
перевозки обучающихся:**

Не имеется

**Время занятий в ОУ:**

8.00-20.00

Телефоны оперативных служб:

Единая служба спасения: 01,112;

Полиция: 02, 112. ОП Заволжский: 8 (4852) 24-02-02

ОП Фрунзенский: 8 (4852)48-80-80

Скорая медицинская помощь:03. ГУЗ Станция скорой помощи: 8 (4852) 45-14-04;

Главная дежурная служба мэрии: 8 (4852) 40-40-40, 8 (4852) 40-40-41

МУ «Центр гражданской защиты» города Ярославля: 8 (4852) 30-55-55.

Приложения.

Приложения1.

Образцы схем муниципального общеобразовательного учреждения:

1.1. План – схема района расположения МОУ КОЦ «ЛАД» (проезд Доброхотова, дом 9), пути движения транспортных средств и обучающихся;

1.2. План – схема района расположения МОУ КОЦ «ЛАД» (проезд Доброхотова, дом 1), пути движения транспортных средств и обучающихся;

1.3. План – схема района расположения МОУ КОЦ «ЛАД» (проспект Авиаторов, дом 94), пути движения транспортных средств и обучающихся;

1.4. План – схема района расположения МОУ КОЦ «ЛАД» (улица Индустриальная, дом 32), пути движения транспортных средств и обучающихся;

2.1. План-схема организация дорожного движения в непосредственной близости от МОУ КОЦ «ЛАД» ( проезд Доброхотова, дом 9) с размещением соответствующих технических средств, маршруты движения обучающихся и расположение парковочных мест;

2.2. План-схема организация дорожного движения в непосредственной близости от МОУ КОЦ «ЛАД» ( проспект Авиаторов, дом 94) с размещением соответствующих технических средств, маршруты движения обучающихся и расположение парковочных мест;

2.3. План-схема организация дорожного движения в непосредственной близости от МОУ КОЦ «ЛАД» ( проезд Доброхотова, дом 1) с размещением соответствующих технических средств, маршруты движения обучающихся и расположение парковочных мест;

2.4. План-схема организация дорожного движения в непосредственной близости от МОУ КОЦ «ЛАД» ( улица Индустриальная, дом 32) с размещением соответствующих технических средств, маршруты движения обучающихся и расположение парковочных мест;

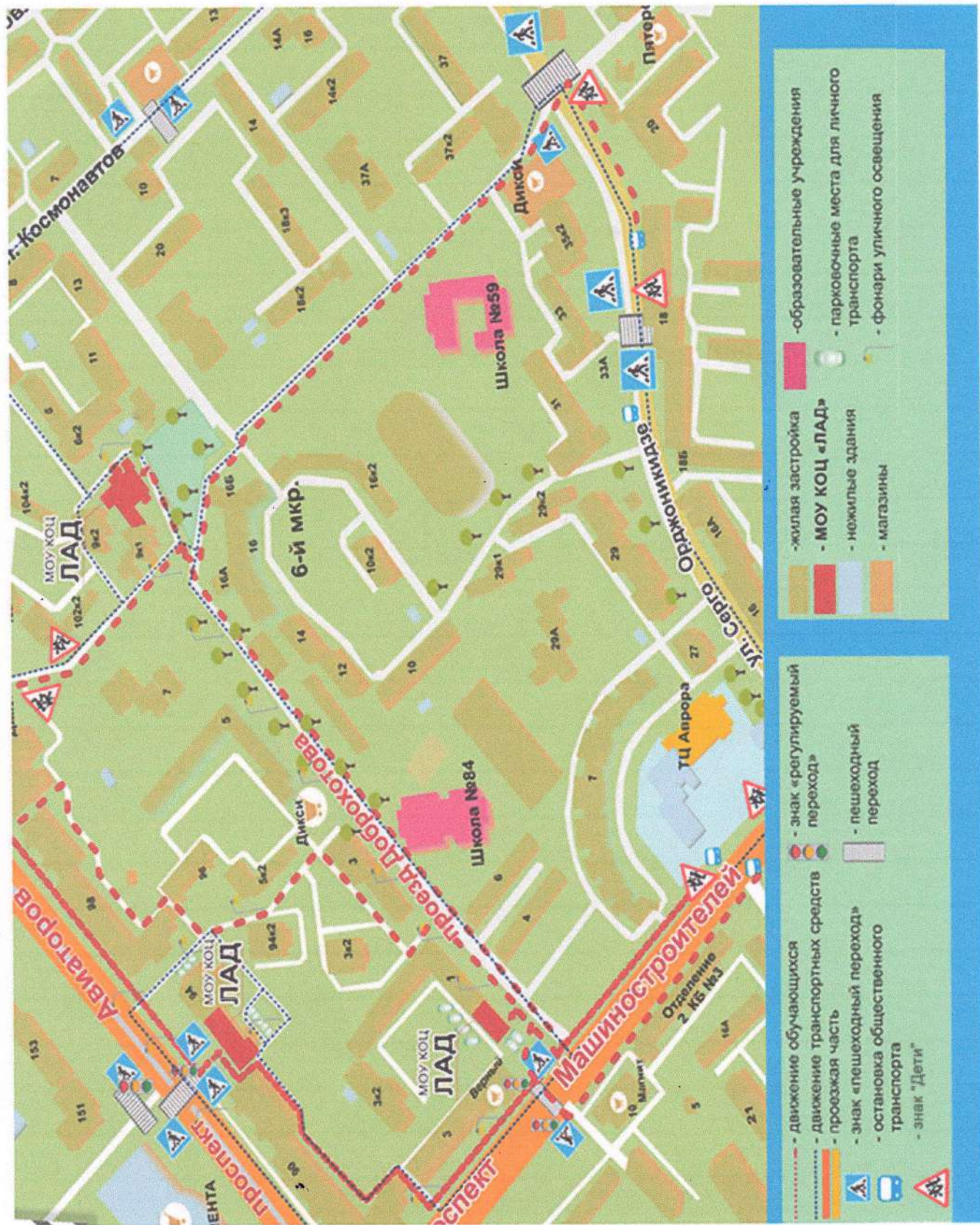
3.1. План-схема путей движения транспортных средств к местам разгрузки/погрузки и рекомендуемых безопасных путей передвижения обучающегося по территории МОУ КОЦ «ЛАД» (проезд Доброхотова, дом 9).

3.2. План-схема путей движения транспортных средств к местам разгрузки/погрузки и рекомендуемых безопасных путей передвижения обучающегося по территории МОУ КОЦ «ЛАД» (проезд Доброхотова, дом 1).

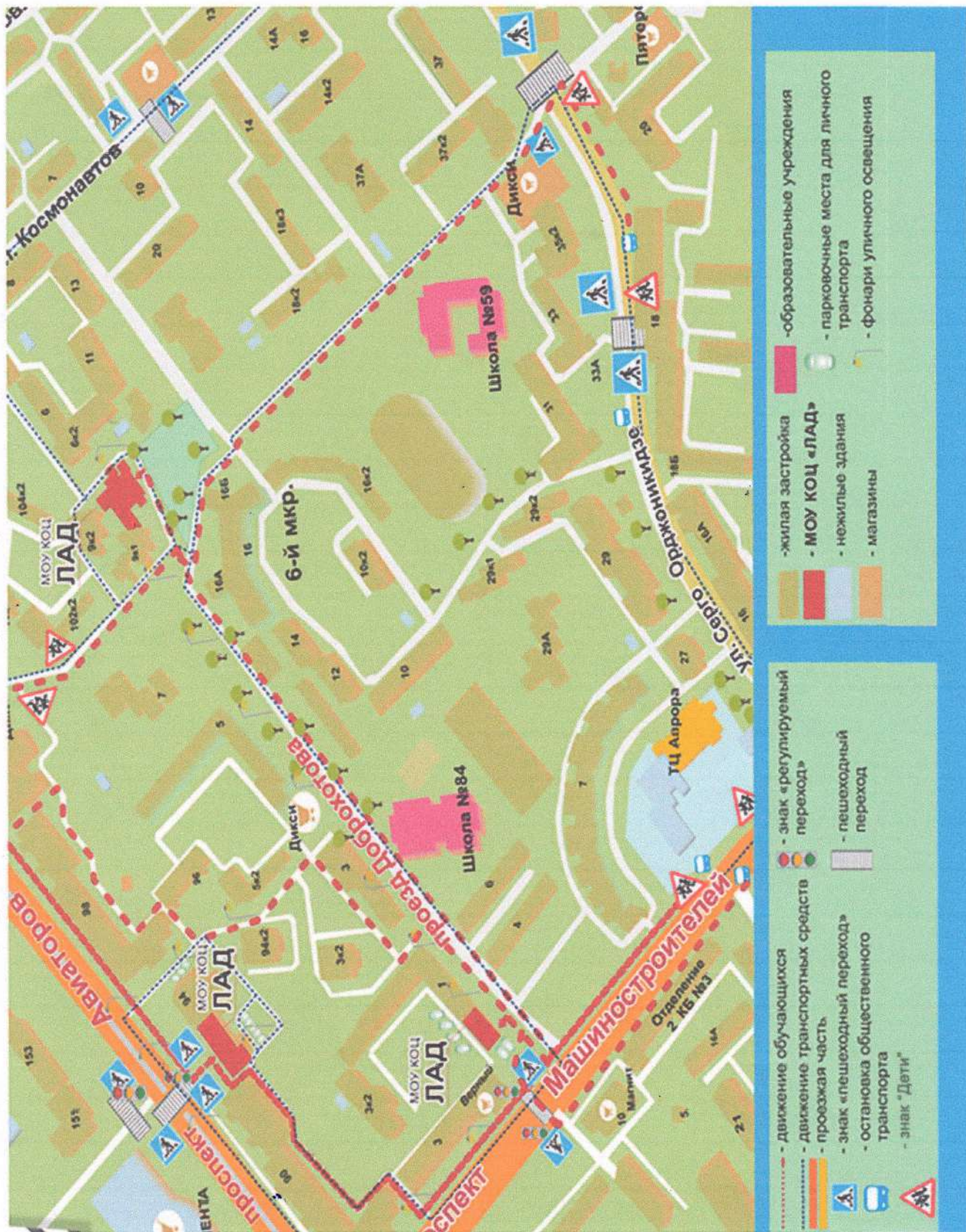
3.3. План-схема путей движения транспортных средств к местам разгрузки/погрузки и рекомендуемых безопасных путей передвижения обучающегося по территории МОУ КОЦ «ЛАД» ( проспект Авиаторов, дом 94).

3.4. План-схема путей движения транспортных средств к местам разгрузки/погрузки и рекомендуемых безопасных путей передвижения обучающегося по территории МОУ КОЦ «ЛАД» ( улица Индустриальная, дом 32).

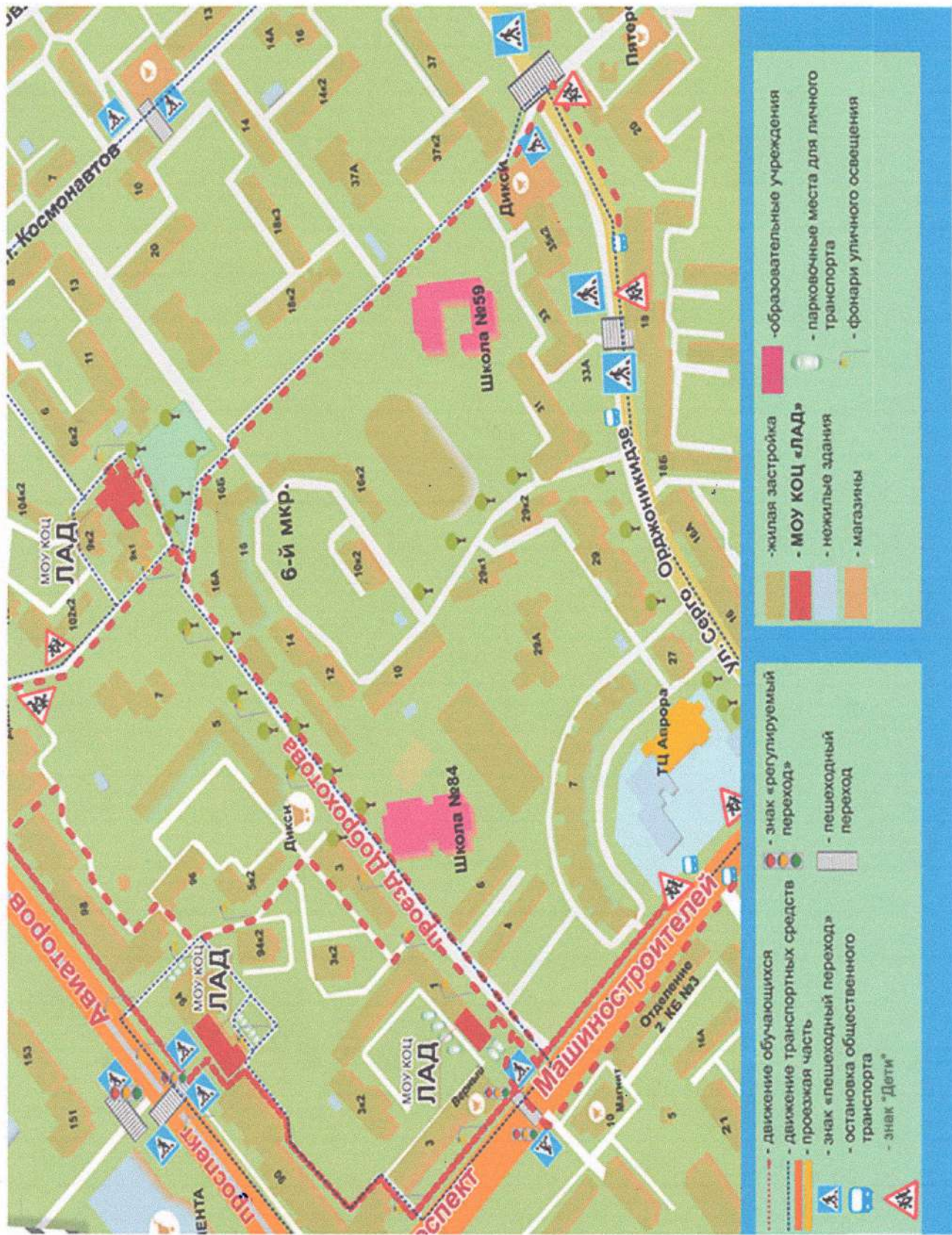
1.1. План-схема района расположения МОУ КОЦ «ЛАД» проезд Доброхотова, д.9, пути движения транспортных средств и обучающихся.



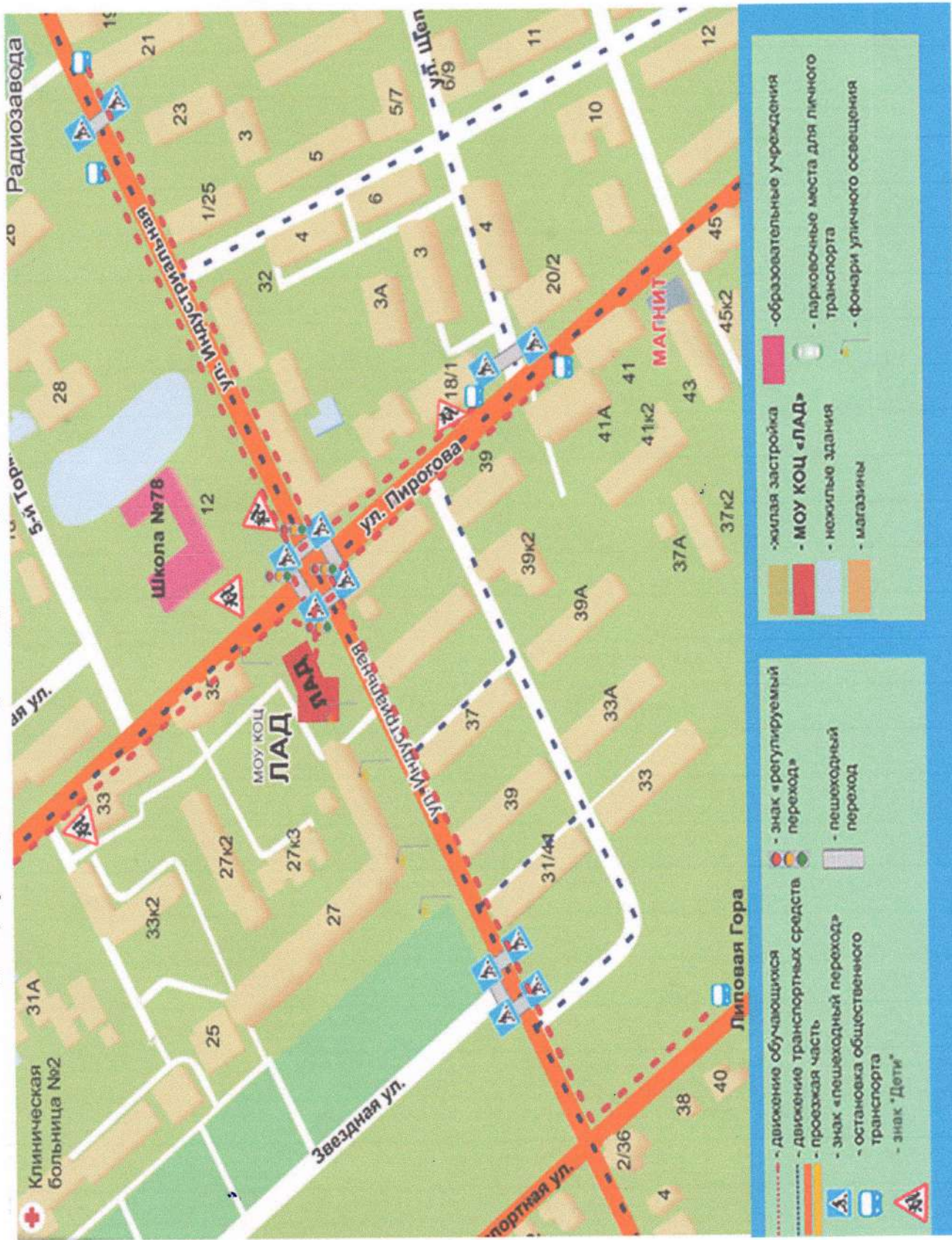
**1.2. План-схема района расположения МОУ КОЦ «ЛАД» проезд Доброхотова, д.1, пути движения транспортных средств и обучающихся.**



1.3. План-схема района расположения МОУ КОЦ «ЛАД» проспект Авиаторов, д. 94, пути движения транспортных средств и обучающихся.



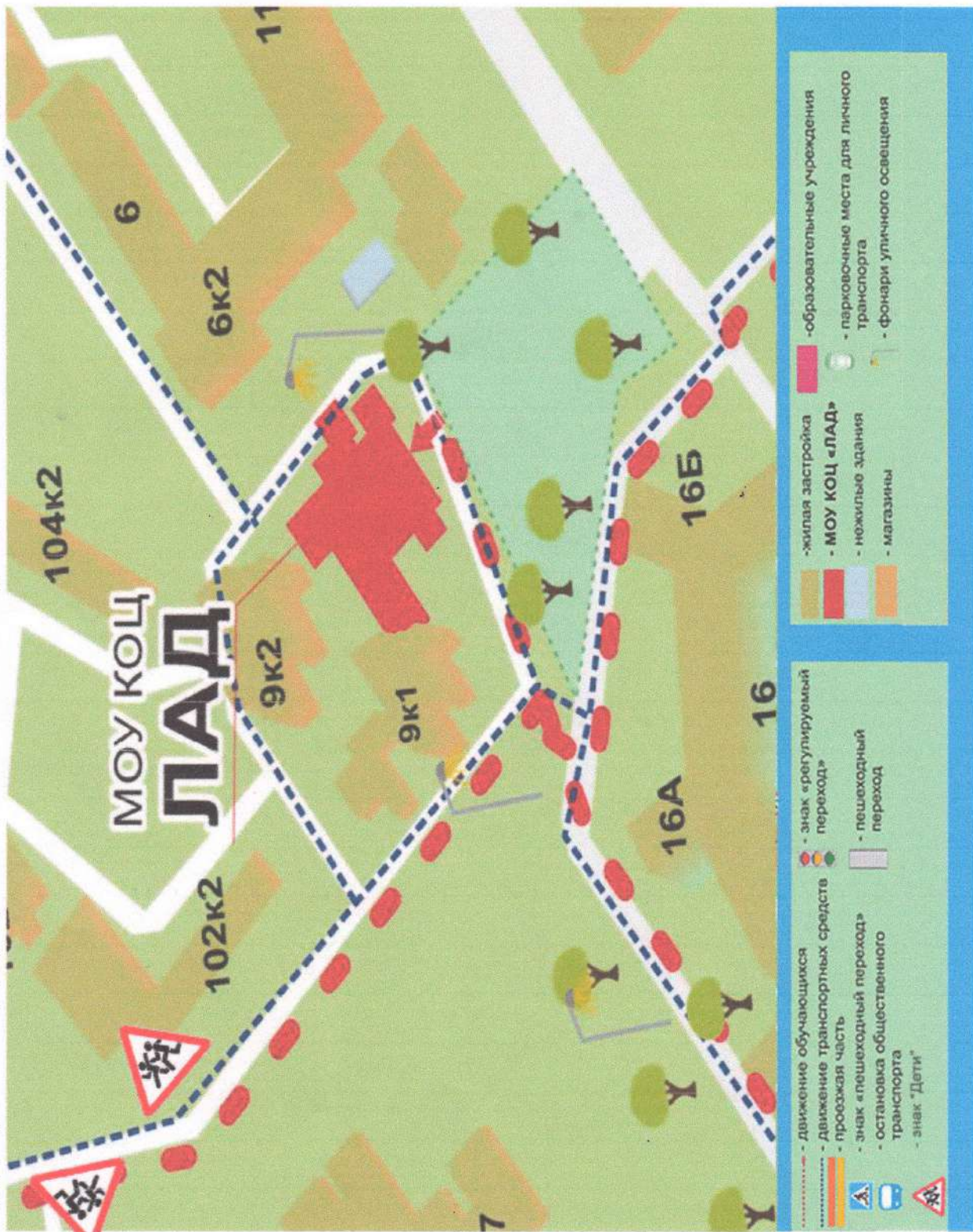
1. 4. План-схема района расположения МОУ КОЦ «ЛАД» ул. Индустриальная,  
 д. 32, пути движения транспортных средств и обучающихся.



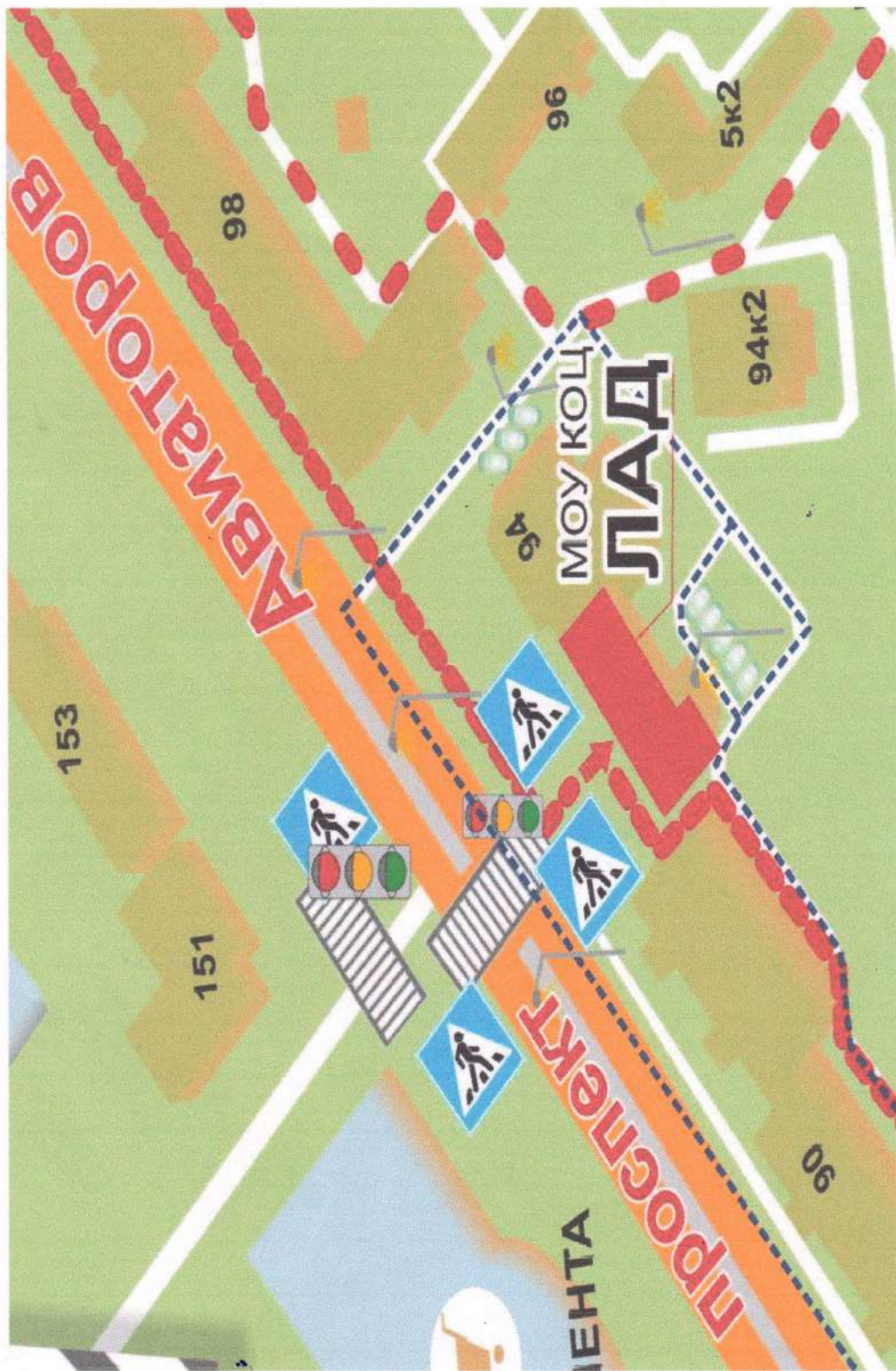


2.1. План-схема организации дорожного движения в непосредственной близости от МОУ КОЦ «ЛАД»

(проезд Доброхотова, д.9) с размещением соответствующих технических средств, маршруты



**2.2. План-схема организации дорожного движения в непосредственной близости от МОУ КОЦ «ЛАД» (проспект Авиаторов, д. 94) с размещением соответствующих технических средств, маршруты движения обучающихся и расположения парковочных мест.**

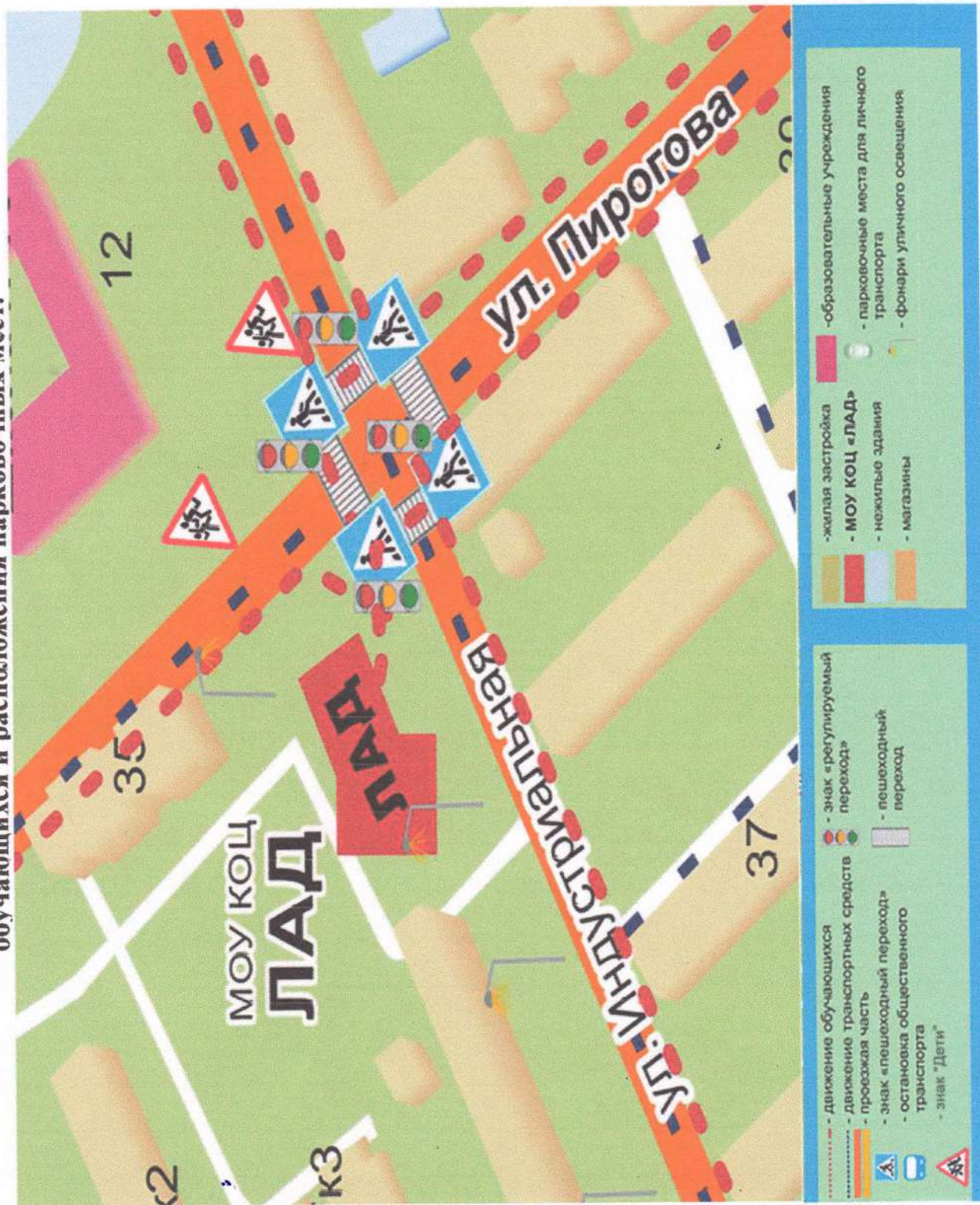


- движение обучающихся
- движение транспортных средств
- проезжая часть
- знак «пешеходный переход»
- остановка общественного транспорта
- знак «регулируемый переход»
- пешеходный переход
- жилая застройка
- МОУ КОЦ «ЛАД»
- нежилые здания
- магазины
- образовательные учреждения
- парковочные места для личного транспорта
- фонари уличного освещения

2.3. План-схема организации дорожного движения в непосредственной близости от МОУ КОЦ «ЛАД» (проезд Доброхотова, д. 1) с размещением соответствующих технических средств, маршруты движения обучающихся и расположения парковочных мест.



2.4. План-схема организации дорожного движения в непосредственной близости от МОУ КОЦ «ЛАД» (ул. Индустриальная, д.32) с размещением соответствующих технических средств, маршруты движения обучающихся и расположения парковочных мест.



3.1. План-схема путей движения транспортных средств к местам разгрузки/погрузки и рекомендуемых безопасных путей передвижения обучающегося по территории МОУ КОЦ «ЛАД» (проезд Доброхотова, дом 9).



3.2. План-схема путей движения транспортных средств к местам разгрузки/погрузки и рекомендуемых безопасных путей передвижения обучающегося по территории МОУ КОЦ «ЛАД» (проезд Доброхотова, дом 1).

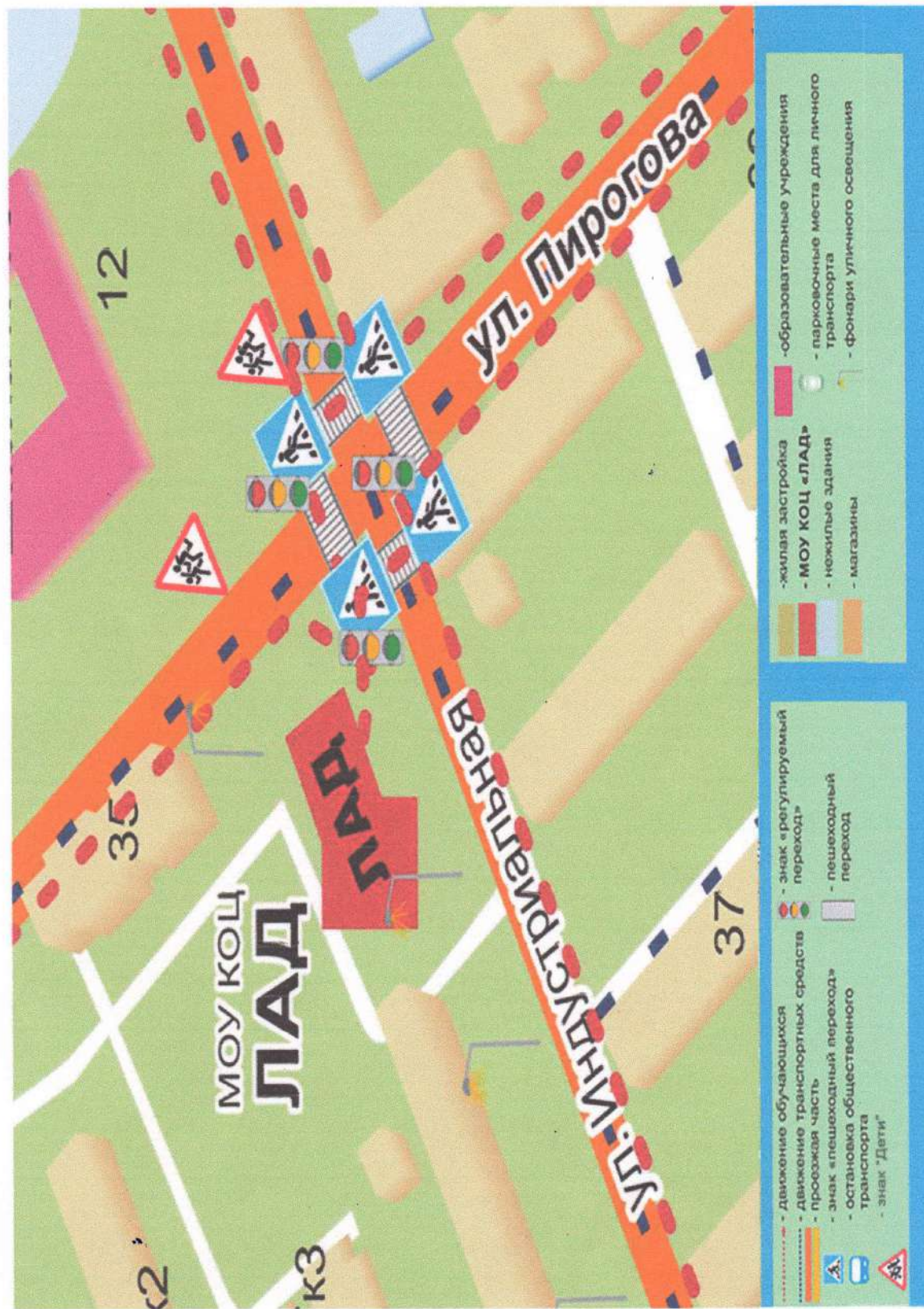


3.3. План-схема путей движения транспортных средств к местам разгрузки/погрузки и рекомендуемых безопасных путей передвижения обучающегося по территории МОУ КОЦ «ЛАД» (проспект Авнаторов, дом 94).



3.4. План-схема путей движения транспортных средств к местам разгрузки/погрузки и рекомендуемых безопасных путей передвижения обучающихся по территории МОУ КОЦ «ЛАД»

(улица Индустриальная, дом 32).





**Пояснительная записка к паспорту дорожной  
безопасности МОУ КОЦ «ЛАД»**

Паспорт дорожной безопасности муниципального образовательного учреждения (далее – Паспорт) предназначен для отображения информации о муниципальном образовательном учреждении дополнительного образования Культурно-образовательного центра «ЛАД» (далее – ОУ) с точки зрения обеспечения безопасности обучающихся на этапах их перемещения «дом – ОУ – дом», для использования педагогическим составом и сотрудниками Госавтоинспекции в работе по разъяснению безопасного передвижения и поведения обучающихся на улично-дорожной сети вблизи ОУ и на маршруте «ОУ – дом», для подготовки мероприятий по предупреждению детского дорожно-транспортного травматизма.

Паспорт ведется ответственным сотрудником муниципального образовательного учреждения совместно с сотрудниками отдела ГИБДД УМВД по Ярославской области, которые оказывают помощь в разработке Паспорта, а также при внесении необходимых изменений в отдельные разделы Паспорта (схемы, перечни мероприятий по предупреждению ДТП с участием обучающихся). Сотрудники отдела ГИБДД УМВД по Ярославской области в рамках консультаций предоставляют общеобразовательным учреждениям предварительно проработанную (с обозначением пешеходных переходов, дорожных знаков и др.) план-схему района расположения ОУ. Полученная схема дорабатывается, обозначаются пути движения транспортных средств и обучающихся в/из образовательного учреждения, и переносятся в Паспорт ответственными сотрудниками общеобразовательных учреждений.

Оригинал Паспорта хранится в ОУ, копия - в контрольно-наблюдательном деле в подразделении ГИБДД УМВД по Ярославской области.

Пронумеровано, прошнуровано  
и скреплено печатью 7 листа

Директор МОУ КОЦ «ЛАНД»  
И.В. Брожек

